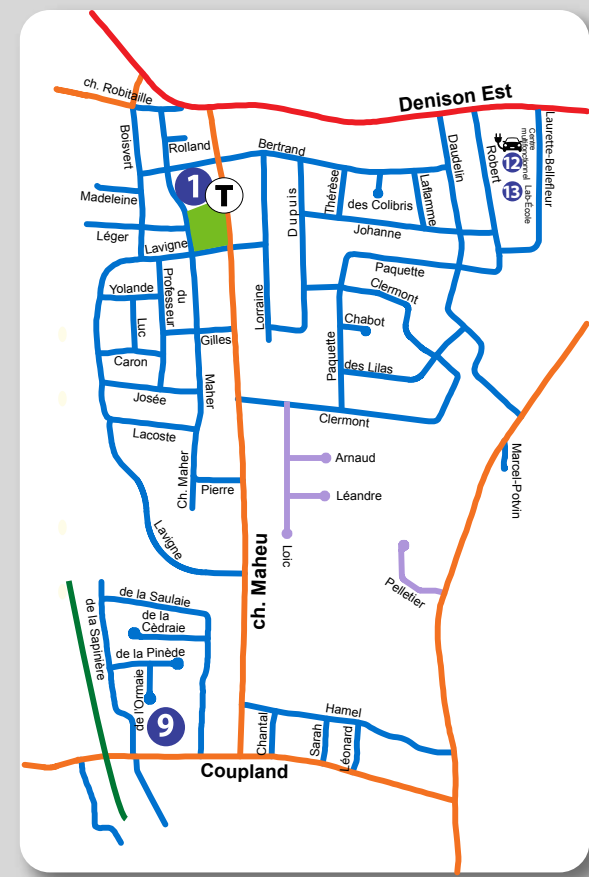


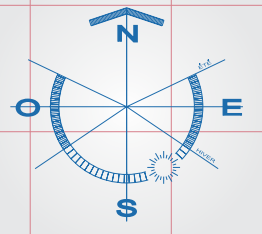
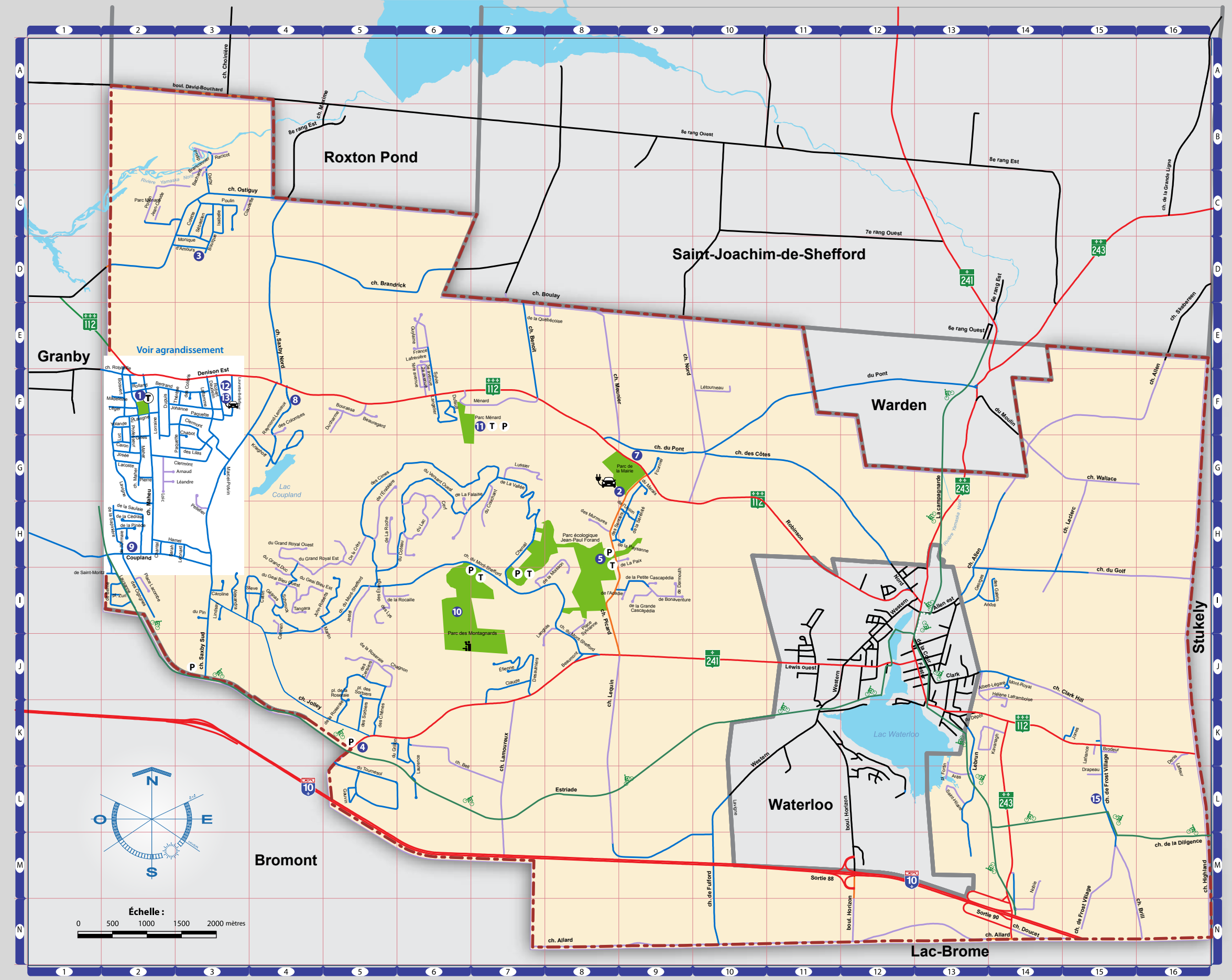
- Points d'intérêts**
- 1 Parc Maher
 - 2 Mairie
 - 3 Parc d'Amours
 - 4 Relais des Cheminots (Piste cyclable)
 - 5 Parc écologique Jean-Paul Forand
 - 6 Parc de la Mairie (Halte routière)
 - 7 Garage municipal
 - 8 Caserne
 - 9 Parc de l'Estrade
 - 10 Parc des Montagnards
 - 11 Parc Ménard
 - 12 Centre multifonctionnel
 - 13 Lab-École
- Légende**
- F-2 / C-2 Route nationale, régionale et collectrice
 - G-9 Rue pavée
 - D-3 Rue non pavée
 - K-5 Limite municipale
 - H-8 Piste cyclable
 - G-9 Belvédère
 - G-9 Parc de stationnement
 - F-4 Toilettes
 - H-2 / K-2 Bornes électriques
- P T**

AGRANDISSEMENT



CARTE ROUTIÈRE

MUNICIPALITÉ
DU CANTON DE
Sheford
1792



Échelle :
0 500 1000 1500 2000 mètres



Logo de Shefford :

En son centre, la double lettre «F» transformée en oiseau; souligne l'occupation harmonieuse du territoire par deux communautés importantes, francophone et anglophone.

Avec une magnifique montérégienne en son cœur, la Municipalité du Canton de Shefford constitue un milieu de vie unique pour les générations actuelles et futures. De plus en plus de gens découvrent le plaisir de vivre dans ce lieu où l'épanouissement et la croissance sont en harmonie avec la nature et l'environnement. Riche d'un patrimoine unique, la municipalité met tout en œuvre afin que vous puissiez découvrir ce joyau de la Haute-Yamaska.

Notes

Series of horizontal lines for taking notes.

Adresses
Mairie - 245, chemin Picard
Garage municipale - 218, chemin Robinson O.
Casernne - 96, rue Raymond-Lemieux
Parc Maher - 65, rue Maher
Parc de la Mairie - 199, rue Robinson O.
Parc D'Amours - 34 rue D'Amours
Parc Estriade - 37, rue Ormaie
Parc Jean-Paul Forand - 167, chemin Picard
Parc Jean-Paul Forand - 12, rue Chenail
Parc des Montagnards - 333, chemin du Mont-Shefford
Parc Ménéard - rue Ménéard, route 112

Mont Shefford



Le mont Shefford compte des sommets atteignant 500 mètres et fait partie des Montérégiennes. Cette série de collines est constituée de roches magmatiques datant entre 110 et 138 millions d'années.

Parc de la Mairie



Servant de lieu de rassemblement pour les événements organisés par la Municipalité, le parc de la Mairie est un vaste aménagement regroupant à la fois une halte routière, des jeux pour enfants et une gloriette.

Parc Maher



La Municipalité compte quatre parcs municipaux : de la Mairie, Maher, de l'Estriade et D'Amours. Le parc Maher, situé au 65, rue Maher, a fait peau neuve en 2013-2014.

Ce parc intergénérationnel dispose de jeux pour enfants, d'appareils d'exercice pour adultes, un plateau multisports, un terrain de soccer, de volleyball, et de pétanque, une surface de dek hockey rénovée en 2021 ainsi qu'un bâtiment de service.

Mairie



La Mairie, située au 245, chemin Picard, a été ouverte aux citoyens en septembre 2004. Antérieurement, les locaux de la Mairie avaient pignon sur rue sur le territoire de la Ville de Waterloo.

Garage municipal



Le garage municipal, localisé au 218, chemin Robinson Ouest, a été construit en 2006 et a été agrandi en 2014.

Parc écologique Jean-Paul Forand



Sur le versant Est du mont Shefford est situé le parc écologique Jean-Paul Forand, à 250 mètres d'altitude. Il comprend 152 acres de terrain traversés par des sentiers d'une longueur totale de 6,3 kilomètres. Ce parc fait partie de la réserve naturelle tout comme les parcs Ménéard et des Montagnards.

Casernne



La casernne, située au 96, rue Raymond-Lemieux, a été inaugurée en décembre 1996. Un premier agrandissement a eu lieu en 2007 comprenant des bureaux, une salle de réunion et une cuisinette. Au printemps 2020, la casernne a subi un deuxième agrandissement, cette fois, pour y loger les véhicules d'intervention.

Index

Table with columns A, B, C and street names like ACADIE, ALBERT-LEGARE, ALEXANDRA.

Table with columns B, C, D and street names like BACHAND, BEAUMONT, BEAUREGARD.

Table with columns C, D, E and street names like CARMEN, CAROLINE, CARON.

Table with columns D, E, F and street names like DABRY, DARTMOUTH, DAUDELIN.

Table with columns E, F, G and street names like ERABLIERE, ETANGS, ETIENNE.

Table with columns F, G, H and street names like FALAISE, FORTIN, FOURNIER.

Table with columns G, H, I and street names like GALETS, GALVIN, GEAI-BLEU EST.

Table with columns H, I, J and street names like HAMEL, HELENE-LAFRAMBOISE, HIGHLAND.

Table with columns I, J, K and street names like ISABELLE, JEAN-CLAUDE, JESTEL.

Table with columns J, K, L and street names like JEAN-CLAUDE, JESTEL, JOHANNIE.

Table with columns K, L, M and street names like KAVANAGH, KRIEGHOFF.

Table with columns L, M, N and street names like LAC, LACOMBE, LACOSTE.

Table with columns M, N, O and street names like MADELEINE, MAHER, MAHEU.

Table with columns N, O, P and street names like NOBLE, NORD, ORMAIE.

Table with columns O, P, Q and street names like ORMAIE, OSTIGUY.

Table with columns P, Q, R and street names like PAIX, PAQUETTE, PAYSANNE.

Table with columns Q, R, S and street names like QUÉBÉCOISE, RACIOT, RAYMOND-LEMIEUX.

Table with columns R, S, T and street names like ROBERT, ROBINSON OUEST, ROBITAILLE.

Table with columns S, T, U and street names like ROCAILLE, ROCHE, ROLLAND.

Table with columns T, U, V and street names like SAINT-HILAIRE, SAINT-MORITZ, SAPINIÈRE.

Table with columns U, V, W and street names like TANGARA, THERÈSE, TOURNESOL.

Table with columns V, W, X and street names like UNION, VALLÉE, VERSANT-OUEST.

Table with columns W, X, Y and street names like WALLACE, YOLANDE.

Table with columns X, Y, Z and street names like YOLANDE, ZURI.

Table with columns Z and street names like ZURI, 1RE, 2E, 3E.

Conception et réalisation : Aline Plante, graphiste
Imprimerie Duval
Canton de Shefford
La Municipalité du

Heures d'ouverture
Lundi : 8 h 30 à 16 h 30
Mardi : 8 h 30 à 16 h 30
Mercredi : 9 h à 16 h 30
Jeudi : 8 h 30 à 16 h 30
Vendredi : 8 h 30 à 16 h 00

Services administratifs : 450 539-2258
Télécopieur : 450 539-4951
Police et incendie : 911
Info santé : 811
Services communautaires : 211
Anti poison : 1 800 463-5060

245, chemin Picard
Canton de Shefford (Québec) J2M 1J2
Cantonshefford.qc.ca

Superficie territoriale : 116,62 km²
Population 2022 : 7604 habitants
Réseau routier : 86,0 km



MUNICIPALITÉ DU CANTON DE



CARTE ROUTIÈRE